



Großbritannien und Nordirland - Schottlands Äußere Hebriden – bizarr und außergewöhnlich

Wandern auf abgelegenen Inseln, Abenteuer & Kultur

Von den Moorlandschaften der Insel Lewis bis zu den Weissen Stränden der Uists führt Euch diese abenteuerliche Reise. Die Western Isles sind eine 200 km lange Inselkette, die sich am Rande Europas an der wilden schottischen Atlantikküste entlangzieht. Ihrer Abgeschlossenheit ist es zu verdanken, dass sie sich sehr ungewöhnlich vom Festland unterscheiden und noch etliche Geheimnisse entdecken lassen. Dabei entpuppt sich jede einzelne Insel als ein andersartiges Kleinod.

Die kahlen Moorlandschaften von Lewis weichen den zerklüfteten Hügeln von Harris, gefolgt von den auf der Insel verstreuten Uists mit ihren endlosen weißen Sandstränden und türkisfarbenem Wasser. Und die Isle of Barra, die südlichste der bewohnten Inseln, ist ein kleiner felsiger Außenposten. Hier ist der Wind allgegenwärtig und der weite Himmel und das offene Meer sind einfach atemraubend. Es gibt kleine, aktive Gemeinden, die die letzte Bastion der authentischen gälischen Kultur bilden und in denen das Leben in sanften Tempo verläuft und die Menschen eine bescheidene Existenz von der Landwirtschaft, dem Fischfang und natürlich dem Weben des berühmten Harris Tweed-Stoffs führen.

In der rauen Natur dieser Landschaften findet sich die alte Geschichte, die durch die erstaunliche Sammlung von Denkmälern wie den neolithischen Menhiren von Callanish und dem beeindruckenden Carloway Broch deutlich wird. Der Archipel ist ein Naturparadies für Vögel wie Adler und Weihe, aber auch Wachtelkönig, Rotschenkel und Wattvögel. Besonders beeindruckend im Frühsommer sind die wunderschönen Machairs, blühende Wiesen entlang der Sandstrände und ein rares Biotop. Vor der Küste und oft auch von Land aus, können Delfine, Riesenhaie und sogar Wale beobachtet werden.

Wandern & Sightseeing

Diese Wander- und Kulturreise ist leicht bis mittelschwer und richtet sich an Frauen mit einem guten allgemeinen Fitness-, Gleichgewichts- und Konditionssniveau. Wir wandern meist auf guten Wegen, die aber bei Nässe schmal, rau, uneben, steinig und rutschig sein können. Du solltest trittsicher sein, Erfahrung im Wandern auf unbefestigten Wegen haben und Dich in

Intention

Wanderreisen

Begegnungen und Kultur



Naturerlebnisse



Aktivitäten



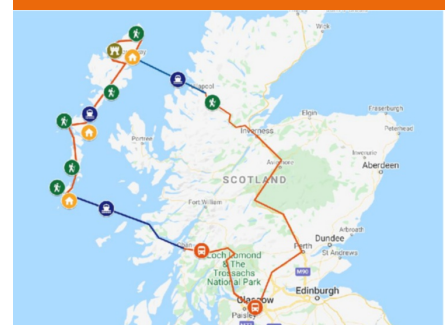
Genuss und Muße



Anforderung



Reiseroute



hügeligem und kurzzeitig steilem Gelände und Steigungen bis 350 Höhenmeter wohlfühlen. Im Allgemeinen werdet Ihr nicht mehr als 3-5 Stunden (4-12km) pro Tag wandern, da diese Reise auch Muße und Zeit erfordert, um einige der bedeutenden kulturellen und historischen Stätten der Inseln zu sehen.

Unterkünfte und Verpflegung

Dieser Urlaub bietet 4 verschiedene Orte: die nördlichste Insel Lewis, Insel Harris, North - und South Uist. Ihr genießt herzliche Gastfreundschaft in bewährten komfortablen kleinen Hotels. Jeden Abend esst Ihr gemeinsam in Euren gemütlichen Hotelrestaurants oder lokalen Pubs, wo Ihr aus modernen schottischen und europäischen Gerichten auswählen können.

Das Besondere auf einen Blick

- ▶ **Fahrt durch den Cairngorm Nationalpark**
- ▶ **Corrieshalloch Schlucht**
- ▶ **Aussichtsreiche Klippenwanderung auf Lewis**
- ▶ **Arnol Black House und die Geschichte des Crofting**
- ▶ **Geheimnisvolle Callanish Menhire (UNESCO Weltkulturerbe)**
- ▶ **Carloway Broch**
- ▶ **Auf spektakulären Straßen zu den schönsten Stränden Schottlands**
- ▶ **Loch Lomond und der Trossach Nationalpark**

Reiseleiterin



Antje Peters

Antje Peters lebt nun seit 30 Jahren in Schottland, am Loch Lochmond. Die Möglichkeit, allein mit einem Rucksack loszuziehen und mitten in der Wildnis scheinbar ganz allein auf der Welt zu sein, reizt sie in Schottland genauso, wie der unverkrampte Humor und die Geselligkeit der Menschen im hohen Norden. Vom schottischen Nationalgericht Haggis bis zu den Weberinnen der Äußeren Hebriden kennt Antje ihre schottische Wahlheimat wie ihre Westentasche. Keine

Tour ist wie die andere für sie, da Stimmung, Wetter, Wind und Wolken immer neue Schottland-Symphonien komponieren. Diese unvergleichliche Musik würde sie gerne mit Euch zusammen genießen. Und da ihre Reiselust unverändert geblieben ist, begleitet sie nun auch Reisen nach Andalusien.

<https://walkwild-schottland.de/>

Tagesprogramm

1. Tag: Reise nach Ullapool und Überfahrt auf die Isle of Lewis

Das englischsprachige Programm startet ab Stirling um ca. 10 Uhr. Für Anreise ab Deutschland könnte eine Anreise einen Tag vorher notwendig werden. Ab Flughafen Edinburgh oder Flughafen Glasgow gibt es gute Landverbindungen nach Stirling City. Die Fahrt dauert ca. 1 Stunde. In Stirling haben wir in Fußnähe zum Bahnhof und der Altstadt ein Hotel vorreserviert (Preis ab 80 €). Falls Ihr das wünscht, dann sagt uns einfach Bescheid.

Ein wunderbarer Bonus Eures Urlaubs ist die Reise von und zurück nach Stirling durch einige der berühmtesten Landschaften Schottlands: die sanften Hügel und großen Baumwälder von Perthshire, den bergigen Cairngorms National Park, den beeindruckende Moray Firth-Mündung in der Nähe von Inverness und schließlich die abgelegene und wilde Westküste. Unterwegs haltet Ihr an der spektakulären Corrieshalloch Schlucht für einen kurzen Spaziergang, bevor Ihr in Ullapool die Fähre besteigt, um nach Stornoway überzusetzen.

Fahrzeit 5 Stunden; Wandern: 1 Stunde, 1 km; Übernachtung in Ness, Isle of Lewis

2. Tag: Klippenwanderung zum Butt of Lewis, Lighthouse & Crofting Museum

Ness ist der Name der Nordspitze von Lewis. Eine fabelhafte Wanderung auf spektakulären Klippen und entlang von Sandstränden, sich gegen den Wind lehnen und Euren ersten Tag in diesen wilden Elementen der Hebriden genießen. Der 35 m lange Leuchtturm am Ende Eures Weges erzeugt Bewunderung sowohl für seine mutige Architektur als auch für Schottlands windigste Lage. Ihr erfahrt etwas über Landnutzung und Crofting und könnt sogar Zeuginnen eines traditionellen Torfabbaus werden.

En Route zu Eurem heutigen Ziel, der Isle of Harris, besichtigt Ihr die über 5000 Jahre alte ungewöhnliche und beeindruckende Ansammlung mysteriöser Menhire, die Callanish Standing Stones (heute eine UNESCO Kulturerbe).

**Wandern: 4 Stunden mit Pausen, 12 km, hügelig/uneben; Übernachtung Isle of Harris*

3. Tag: Küstenwanderung oder Bergtal, Insel Harris

Heute könnt Ihr wählen: entweder eine Wanderung an der abgelegenen Westküste von Harris, einem Pfad folgend ins hügelige Moorland und entlang eines breiten Grasrückens mit spektakulärer Aussicht, oder Ihr begeben Euch in ein wildes Tal mit beeindruckenden Klippen und der möglichen Sichtung eines Adlers (oder zwei). Vielleicht entscheidet das Wetter ...

**Wandern: 4 Stunden, 8 km, Rollen; Übernachtung Insel Harris*

4. Tag: Die Golden Road und der berühmte Strand von Luskentyre, Insel Harris

Als uralte Route bietet dieser ehemalige Postbotenweg herrliche Ausblicke über felsige Hügel und Klippen zum abgelegenen Dorf Rhenigadale und gibt Einblicke in vergangene Zeiten und schwierigere Lebensumstände. Ihr passiert verfallene Häuser und eine Siedlung mit Geschichte.

Eine der schönsten Straßen Schottlands ist die Golden Road entlang der östlichen Felsküste von Harris. Abgelegen, robust und wild schön. Luskentyre Beach im Westen gilt als der Top-Strand in Großbritannien, so dass Ihr vielleicht zu einem Bad verlockt werdet oder die blauen Wellen auf weißem Sand hypnotisiert beobachtet.

Dann geht Eure Reise weiter nach Süden, und eine wunderschöne Fahrt mit der Fähre schlängelt sich vorbei an verstreuten kleinen Inseln nach Berneray, von wo aus Ihr über einen Damm nach North Uist fahren könnt.

**Wandern: 2 Stunden mit Pausen, 4 km, 180 m Höhe; Übernachtung Nord Uist*

5. Tag: North Uist - Blumenstrände, Vorgeschichte und ein Berg

Heute ist ein Tag voller Überraschungen. Eine Bergwanderung nach Eaval ist vielseitig und landschaftlich sehr reizvoll, die atemberaubende Schönheit der mit Blumen übersäten Machairs (Sandküstenbiotop) an der Westküste ebenfalls. Desweiteren führt Euch das Hügelgrab Barpa Langass und der Pobull-Fhinn-Steinkreis in die Frühgeschichte.

Wandern: 2 Stunden mit Pausen, 4 km, 180 m Höhe; Übernachtung Nord Uist

6. Tag: South Uist und Whisky in Hülle und Fülle auf Eriskay

Ihr erkundet einige der ausgedehnten Sandstrände von South Uists und setzt Euch ein letztes Mal Wind und Wellen aus, haltet Ausschau nach Robben und Vögeln. Völlig energiegeladen erkundet Ihr Eriskay weiter und findet heraus, was mit 260.000 Flaschen Whisky passiert ist, die in den 1940er Jahren von einem auf Grund gelaufenen Schiff „gerettet“ wurden und die berühmte Geschichte und den Film „Whisky Galore“ inspirierten.

Wandern: 4 Stunden plus Pausen, 12 km, hügelig; Übernachtung in South Uist

7. Tag: Rückkehr nach Stirling

Heute Morgen nehmt Ihr die Fähre über das Meer des Minch bis nach Mallaig, eine 4-stündige Fahrt, die Euch durch die

Inseln der Inneren Hebriden und den Sound of Mull zum schottischen Festland führt. Eure Weiterfahrt nach Süden belohnt Euch mit einer ganz anderen Schönheit der Binnenseen und bewaldeten Berge des Loch Lomond und des Trossachs Nationalparks, bevor Ihr Stirling erreicht.

Am späteren Nachmittag endet die offizielle Reise und alle reisen individuell ab oder können auf Wunsch wieder im Hotel in Stirling übernachten. Einfach Bescheid sagen, wenn wir das Hotel für Euch fest machen sollen.

**Fähre 4 Stunden, Fahrt nach Stirling 3 Stunden. Ankunftszeit gegen 17:00 Uhr.*

Leistungen

Enthaltene Leistungen

- ▶ Minibusfahrten ab/bis Stirling
- ▶ 6 x Übernachtung in Landhotels im DZ/Bad
- ▶ 6 x schottisches Frühstück
- ▶ 5 x Picknick-Mittagessen
- ▶ Alle Fähren vom Festland und zwischen den Inseln
- ▶ 7 x geführte Wander- und Sightseeingtage
- ▶ Deutsch & Englischsprachige Reiseleitung (Die Führung findet auf Englisch statt)


Zusätzliche Entgelte / nicht enthalten





- ▶ An- und Abreise
- ▶ Weitere Verpflegung (im Programm nicht aufgeführte)
- ▶ Getränke

Zusätzliche Leistungen

- ▶ Hotelübernachtung in Stirling/Nacht im DZ/F ab 80 €

Termine & Preise

von	bis	TN min/max	Preis	EZZ	Plätze	RL
22.07.24	28.07.24	4/8	2.195,- €	458,- €		

-  Bei dieser Reise sind noch Plätze frei.
-  Bei dieser Reise sind nur noch wenige Plätze frei.
-  Die Reise ist auf Anfrage noch buchbar.
-  Diese Reise ist ausgebucht/geschlossen. Leider keine freien Plätze mehr!

Hinweise

Generelle Hinweise

Einreise

Es wird ein Reisepass benötigt.

WomenFairTravel GmbH

Geschäftsführerin Katja Tremel

Crellestr. 19/20
10827 Berlin

Fon: +49 30 2000 52030

Fax: +49 30 2000 52079

eMail: info@womenfairtravel.com

Web: www.womenfairtravel.com